



- | | | |
|--|--|--|
| Loipen: | Skiabfahrten: | Sonstiges: |
| <ul style="list-style-type: none"> Langlauf Schnee-Depot Loipen klassisch leicht Loipen klassisch und skating leicht Loipen klassisch mittel Loipen klassisch und skating mittel Loipen klassisch schwer Loipen klassisch und skating schwer | <ul style="list-style-type: none"> Skiabfahrten leicht Skiabfahrten mittel Skiabfahrten schwer Skitourmöglichkeiten geräumte Winterwanderwege Straße bzw. Ortsdurchfahrt | <ul style="list-style-type: none"> beschneite Skiabfahrten Eislaufen Eisstockschießen Rodelbahn Pferdeschlittenfahrten |



Zauberhaft.
Ihr Urlaub am Achensee • www.achensee.info

Winterpanoramakarte





Kostenlose iAchensee Applikation • www.facebook.com/achenseetourismus
www.twitter.com/tvbachensee • www.flickr.com/achenseetourismus
www.youtube.com/TVBachensee



Achenkirch • Maurach • Pertisau • Steinberg • Wiesing
Achensee Tourismus • Im Rathaus 387 • 6215 Achenkirch am Achensee
Tel.: +43 (5246) 5300-0 • Fax: +43 (5246) 5333
info@achensee.info • www.achensee.info

Fakten und Zahlen über den Achensee

  Der Achensee ist ein von Gletschern geschaffener Natursee und der größte See Tirols - 9 km lang, 1,3 km breit und an der tiefsten Stelle 133 m tief.

Unterkünfte & Restaurants: www.achensee.info

28 verschiedene 4- und 5-Stern-Hotels, viele weitere ausgezeichnete Hotels, Gasthöfe, Pensionen, Hotel Garni, Privatzimmer, Ferienwohnungen, Campingplätze und mehr als 50 Restaurants, Pubs und Berggasthöfe in den 5 Orten Achenkirch, Maurach, Pertisau, Steinberg und Wiesing. Weitere Informationen in unserem aktuellen Gastgeberverzeichnis „Feine Adressen“.

Ausflug und Kultur: www.achensee.info

Heimatmuseum „Sixenhof“ in Achenkirch: www.sixenhof.at
Notburga Museum in Maurach: www.notburga-museum.at
Achensee'r Edelbrennerei in Maurach: www.schnaps-achensee.at
Achenseer Museumswelt in Maurach: www.achenseer-museumswelt.at
Erlebniszentrum Tiroler Steinöl Vitalberg in Pertisau: www.vitalberg.at
1. Hausbrauerei am Achensee in Pertisau: www.achenseebeer.at
Adventzauber in Steinberg: www.achensee.info

Langlaufen: www.langlaufen.achensee.info

Mehr als 203 Langlaufkilometer, teils mechanisch beschneit (ca. 40 km) 87,4 km Skating Loipen
60,9 km Klassische Loipen, leicht
39,5 km Klassische Loipen, mittel
16 km Klassische Loipen, schwer
41,5 km Barrierefreie Loipen
1,7 km Hundeloipen in Pertisau

Skipisten und Lifte: www.ski.achensee.info

3 Skiberge (Christlum, Rofan, Zwölferkopf) und mehrere Übungsanlagen bieten in der gesamten Region mehr als 58 km Skiabfahrten in allen Schwierigkeitsgraden: davon ca. 30 beschneite Pistenkilometer; 1 Kabinenseilbahn, 1 Gruppenumlaufbahn, 1 Cabrio-Flitzer, 8 Sessellifte und 20 Schlepplifte

Skitourengebiet Karwendel & Rofan: www.ski.achensee.info

Leichte Skitouren und Touren mit extremen Steilhängen für den ambitionierten Skibergesteiger im Rofangebirge und Karwendelgebiet. Beliebte Routen sind unter anderem: Rofanspitze (2.259 m, Schwierigkeitsgrad 2 von 4, Höhenunterschied ca. 460 m), Seekarlspitze (2.261 m, Schwierigkeitsgrad 1 bis 2 von 4, Höhenunterschied ca. 460 m), Gröbner Hals (1.650 m, Schwierigkeitsgrad 1 von 4, Höhenunterschied ca. 710 m), Hochplatte (1.813 m, Schwierigkeitsgrad 1 von 4, Höhenunterschied ca. 920 m)

Winterwandern: www.achensee.info

Mehr als 150 km geräumte Winterwanderwege

Rodeln: www.achensee.info

5 beleuchtete Naturrodelbahnen
Achenkirch 3,0 km; Maurach 1,5 km; Pertisau 1,5 km; Steinberg 800 m; Wiesing 3,0 km

Eislaufen und Eisstockschießen: www.achensee.info

Möglichkeiten zum Eislaufen und Eisstockschießen in den Orten Achenkirch, Maurach, Pertisau, Steinberg und Wiesing

Pferdeschlittenfahrten: www.achensee.info

6 Anbieter für romantische Pferdeschlittenfahrten durch die verschneite Winterlandschaft



Action: www.achensee.info

AIRROFAN Skyglider in Maurach: www.rofanseilbahn.at

Sonstige Aktivitäten: www.achensee.info

Eisklettern, Snowboards, Snowbike, Snowkiten, Snowfox, Nordic Cruising, Snow-Tubing, Schneeschuhwandern, Trappertouren, Trekkingtouren, Tennis, Squash, Tischtennis, Paragleiten und vieles mehr. Zahlreiche Angebote über Sportaktivitäten und diverse Kurse für Kinder und Erwachsene bieten die verschiedenen Sport- & Skischulen in allen Orten der Ferienregion Achensee an.

Facts and figures about the lake Achensee

  The Achensee is a lake which was formed naturally through glacial erosion and is the largest of all the Tyrolean lakes - 9 kilometres long and 1.3 kilometres in breadth, 133 metres deep at its deepest point.

Accommodation & Restaurants:

28 different 4 and 5-star hotels and many more excellent hotels, guest houses, pensions, private rooms, holiday apartments and campsites plus more than 50 restaurants, pubs and mountain inns throughout the 5 villages of Achenkirch, Maurach, Pertisau, Steinberg and Wiesing. For more information, see our latest "Feine Adressen" hospitality register.

Excursion destinations:

The "Sixenhof" Village Museum in Achenkirch: www.sixenhof.at
The Notburga Museum in Maurach: www.notburga-museum.at
The Achensee Distillery in Maurach: www.schnaps-achensee.at
Achensee Museumswelt in Maurach: www.achenseer-museumswelt.at
The Tyrolean Vitalberg Shale Oil Discovery Centre in Pertisau: www.vitalberg.at
1st home-based distillery in the Achensee holiday region in Pertisau: www.achenseebeer.at
Advent magic in Steinberg: www.achensee.info

Cross-country skiing:

More than 203 kilometres of cross-country tracks, parts of which are artificially covered with snow (approx. 40 km) 87,4 km of skating tracks
60,9 km of classic tracks, easy
39,5 km of classic tracks, moderate
16 km of classic tracks, difficult
41,5 km barrier-free tracks
1,7 km of dog trails in Pertisau

Ski pistes and lifts:

With 3 ski mountains (Christlum, Rofan, Zwölferkopf) and several practice areas the region offers more than 58 km of ski slopes at all levels of difficulty, including around 30 kilometres of piste artificially covered with snow, 1 aerial tramway, 1 cable car, 1 high-speed 6-seater chair lift, 8 standard chair lifts and 20 tow lifts

Ski tours in the Karwendel & Rofan mountains:

Gentle ski tours and tours with extreme slopes for ambitious skiers in the Rofan and Karwendel mountains. Popular routes include: Rofanspitze (2.259 m, difficulty level 2 out of 4, total descent approx. 460 m), Seekarlspitze (2.261 m, difficulty level, 1 to 2 out of 4, total descent approx. 460 m), Gröbner Hals (1.650 m, difficulty level 1 out of 4, total descent approx. 710 m), Hochplatte (1.813 m, difficulty level 1 out of 4, total descent approx. 920 m)

Winter walking:

More than 150 km of cleared winter walking tracks

Tobogganing:

5 illuminated natural toboggan runs
Achenkirch 3.0 km; Maurach 1.5 km; Pertisau 1.5 km; Steinberg 800 m; Wiesing 3.0 km

Ice skating and curling:

Opportunities to enjoy ice skating and curling in Achenkirch, Maurach, Pertisau, Steinberg and Wiesing

Horse-drawn sleigh rides:

6 different companies offering romantic horse-drawn sleigh rides through the snowy winter landscape



Action:

AIRROFAN Skyglider in Maurach: www.rofanseilbahn.at

Other activities:

Ice climbing, snowboarding, snowbike, snowkiting, Snowfox, nordic cruising, snow tubing, snow shoe walking, snow hiking, snow trekking tours, tennis, squash, table tennis, paragliding and much more. The various sport and ski schools in the Achensee holiday region offer numerous sporting activities and a range of courses for children and adults alike.

Faits et chiffres sur le lac Achensee

  Le lac Achensee est un lac naturel créé par les glaciers. C'est le plus grand du Tyrol avec 9 km de longueur et 1,3 km de largeur, il compte 133 m de profondeur à son point le plus profond.

Hébergements & Restaurants:

28 hôtels de 4 et 5 étoiles ainsi que de nombreux hôtels, auberges, pensions, chambres privées, maisons de vacances et campings jouissant d'une excellente réputation ainsi que plus de 50 restaurants, pubs et restaurants d'altitude des 5 villages Achenkirch, Maurach, Pertisau, Steinberg et Wiesing. Plus d'informations dans notre guide des établissements d'hébergement et de restauration « Feine Adressen ».

Excursions et culture:

Musée du patrimoine de « Sixenhof » à Achenkirch: www.sixenhof.at
Musée Notburga à Maurach: www.notburga-museum.at
Distillerie fine d'Achensee à Maurach: www.achenseer-museumswelt.at
Le Monde du Musée d'Achensee à Maurach: www.achenseer-museumswelt.at
Musée Vitalberg sur l'huile minérale tyrolienne de Pertisau: www.vitalberg.at
1. Brasserie à l'Achensee à Pertisau: www.achenseebeer.at
La magie de l'Avent à Steinberg: www.achensee.info

Ski de fond:

Plus de 203 kilomètres de pistes de ski de fond, en partie avec neige artificielle (env. 40 km) 87,4 km pistes de skating
60,9 km pistes classiques, niveau facile
39,5 km pistes classiques, niveau moyen
16 km pistes classiques, niveau difficile
41,5 km de pistes sans barrières
1,7 km pistes pour chiens à Pertisau

Pistes de ski alpin et remontées mécaniques:

Les 3 chaînes de montagne (Christlum, Rofan, Zwölferkopf) et leurs diverses installations sportives proposent dans toute la région plus de 58 descentes de ski pour tous les niveaux; dont 30 kilomètres de piste de neige artificielle; 1 télécabine, 1 téléphérique pulsé, 1 télésiège débrayable couvert, 8 télésièges et 20 télésièges

Randonnées à ski dans la montagne du Karwendel & Rofan:

Des randonnées et sorties à ski du niveau facile jusqu'aux pentes très escarpées pour randonneurs à ski ambitieux dans la montagne du Rofan et du Karwendel. Les sorties les plus appréciées sont: Rofanspitze (2.259 m, niveau de difficulté 2 sur 4, dénivelé d'env. 460 m), Seekarlspitze (2.261 m, niveau de difficulté 1 à 2 sur 4, dénivelé d'env. 460 m), Gröbner Hals (1.650 m, niveau de difficulté 1 sur 4, dénivelé d'env. 710 m), Hochplatte (1.813 m, niveau de difficulté de 1 sur 4, dénivelé d'env. 920 m)

Randonnées hivernales:

Plus de 150 km de chemins balisés pour les randonnées hivernales

Luge:

5 pistes de luge naturelles éclairées
Achenkirch 3,0 km; Maurach 1,5 km; Pertisau 1,5 km; Steinberg 800 m; Wiesing 3,0 km

Patinage et curling:

Plusieurs possibilités de pratiquer le patinage et le curling à Achenkirch, Maurach, Pertisau, Steinberg et Wiesing

Promenades en traîneaux:

6 prestataires proposent des promenades en traîneaux à travers la campagne enneigée

Action:

AIRROFAN Skyglider à Maurach: www.rofanseilbahn.at

Autres activités:

Escalade sur glace, snowboard, snowbike, snowkite, snowfox, nordic cruising, squash, tennis de table, parapente et bien d'autres activités encore. Nombreuses possibilités d'activités sportives et différentes formules de cours pour enfants et adultes sont proposées par les différentes écoles de sport et de ski dans tous les villages de la région touristique d'Achensee.

Feiten en cijfers over de Achensee

  De Achensee is een door gletsjers gevormd natuurmeer en het grootste meer van Tirol - 9 km lang, 1,3 km breed en tot maximaal 133 m diep.

Hotels & Restaurants:

28 verschillende 4- en 5-sterren hotels, veel uitstekende hotels, herbergen, pensions, hotel garnis, privé kamers, vakantiewoningen, campingplaatsen en meer dan 50 restaurants, pubs en bergherbergen in de 5 plaatsen Achenkirch, Maurach, Pertisau, Steinberg en Wiesing. Meer informatie in ons actuele overzicht „Feine Adressen“.

Excursie en cultuur:

Heimatmuseum „Sixenhof“ in Achenkirch: www.sixenhof.at
Notburga Museum in Maurach: www.notburga-museum.at
Achenseer Edelbranderij in Maurach: www.schnaps-achensee.at
Achenseer Museumswelt in Maurach: www.achenseer-museumswelt.at
Ontspanningscentrum Tiroler Steinöl Vitalberg in Pertisau: www.vitalberg.at
1e huisbrouwerij aan de Achensee in Pertisau: www.achenseebeer.at
Adventstemming in Steinberg: www.achensee.info

Langlaufen:

Meer dan 203 km langlaufbaan, gedeeltelijk mechanisch besneeuwd (ca. 40 km) 87,4 km skating Loipen
60,9 km klassiek Loipen, makkelijk
39,5 km klassiek Loipen, middel
16 km klassiek Loipen, moeilijk
41,5 km barrierevrije Loipen
1,7 km hondenloipen in Pertisau

Skipisten en skiliften:

3 Skibergen (Christlum, Rofan, Zwölferkopf) en meerdere oefenpistes bieden in totaal meer dan 58 km afdalingen in alle moeilijkheidsgraden; daarvan ca. 30 km besneeuwde pistes; 1 kabelbaan met cabines, 1 groepenbaan, 1 Cabrio-Flitzer, 8 stoeljesliften en 20 sleepliften

Skitourengebied Karwendel & Rofan :

Makkelijke skitochten en tochten met extreme afdalingen voor ambitieuze skiërs in Rofangebirge en het Karwendelgebied. Populaire routes zijn onder andere: Rofanspitze (2.259 m, moeilijkheidsgraad 2 van 4, hoogteverschil ca. 460 m), Seekarlspitze (2.261 m, moeilijkheidsgraad, 1 tot 2 van 4, hoogteverschil ca. 460 m), Gröbner Hals (1.650 m, moeilijkheidsgraad 1 van 4, hoogteverschil ca. 710 m), Hochplatte (1.813 m, moeilijkheidsgraad 1 van 4, hoogteverschil ca. 920 m)

Winterwandelingen:

Meer dan 150 km vrijgemaakte wandelpaden

Sleeën:

5 verlichte natuurlijke rodelbanen
Achenkirch 3,0 km; Maurach 1,5 km; Pertisau 1,5 km; Steinberg 800 m; Wiesing 3,0 km

Schaatsen en ijsstokschieten:

In de plaatsen Achenkirch, Maurach, Pertisau, Steinberg en Wiesing kunt u schaatsen en ijsstokschieten

Rondrit met een paardenslee:

6 aanbieders van romantische rondritten met een paardenslee door het winterlandschap



Actiesport:

AIRROFAN Skyglider in Maurach: www.rofanseilbahn.at

Andere activiteiten:

Ijsklimmen, snowboarden, snowbiken, snowkiten, snowfox, nordic cruising, snow-tubing, sneeuw schoen wandelingen, trappertouren, trekkingtouren, tennis, squash, tafeltennis, paragliding en veel meer. De sport- en skischolen in alle plaatsen van de vakantiergio Achensee bieden talrijke sportactiviteiten en diverse lessen voor kinderen en volwassenen aan.

Fatti e cifre sul lago Achensee

  Il lago Achensee è un lago naturale di origine glaciale ed è il lago più grande del Tirolo con i suoi 9 km di lunghezza, 1,3 km di larghezza e la sua profondità massima, calcolata nel punto più profondo, pari a 133 m.

Alloggi & Ristoranti:

28 tra hotel a 4 e 5 stelle, molti altri hotel eccellenti, locande, pensioni, alberghi con servizio bed & breakfast, camere private e appartamenti vacanze, campeggi e oltre 50 ristoranti, pub e locande nelle 5 località di Achenkirch, Maurach, Pertisau, Steinberg e Wiesing. Per ulteriori informazioni consultate il nostro attuale catalogo per gli ospiti „Feine Adressen“.

Escursioni e cultura:

Museo regionale „Sixenhof“ a Achenkirch: www.sixenhof.at
Museo Notburga a Maurach: www.notburga-museum.at
Premiata distilleria Achensee'r Edelbrennerei a Maurach: www.schnaps-achensee.at
Il mondo del Museo del lago Achensee a Maurach: www.achenseer-museumswelt.at
Centro di esperienze Tiroler Steinöl Vitalberg a Pertisau: www.vitalberg.at
Prima Birreria nostrana all'Achensee in Pertisau: www.achenseebeer.at
Magico periodo natalizio a Steinberg: www.achensee.info

Sci di fondo:

Più di 203 km di piste per lo sci di fondo, in parte battute meccanicamente (ca. 40 km) 87,4 km di piste da skating
60,9 km di piste classiche, facili
39,5 km di piste classiche, livello medio
16 km di piste classiche, impegnative
41,5 km di piste senza barriere
1,7 km di piste per cani a Pertisau

Piste di discesa e impianti di risalita:

3 montagne per sciare (Christlum, Rofan, Zwölferkopf) e diverse piste di esercitazione offrono nell'intera regione più di 58 km di discese sugli sci per tutti i livelli di difficoltà; di cui ca. 30 km di piste innestate artificialmente; 1 cabinovia, 1 funivia con gruppi di cabine, 1 seggiovia a 6 posti ad alta velocità Cabrio-Flitzer, 8 seggiovie e 20 skilift

Comprensori sci di alpinismo Karwendel & Rofan:

Nei comprensori Rofan e Karwendel si possono trovare tour più o meno impegnativi . Tra gli itinerari più amati: Rofanspitze (2.259 m, grado di difficoltà 2/4, dislivello ca. 460 m), Seekarlspitze (2.261 m, grado di difficoltà 1-2/4, dislivello ca. 460 m), Gröbner Hals (1.650 m, grado di difficoltà 1/4, dislivello ca. 710 m), Hochplatte (1.813 m, grado di difficoltà 1/4, dislivello ca. 920 m)

Escursioni invernali:

Più di 150 km di sentieri praticabili per l'escursionismo invernale

Piste di slittino:

5 piste naturali illuminate di slittino
Achenkirch 3,0 km; Maurach 1,5 km; Pertisau 1,5 km; Steinberg 800 m; Wiesing 3,0 km

Pattinaggio sul ghiaccio e curling:

Possibilità di pattinare sul ghiaccio e praticare il curling nelle località di Achenkirch, Maurach, Pertisau, Steinberg e Wiesing

Escursioni in slitte trainate da cavalli:

6 operatori offrono romantiche escursioni in slitte trainate da cavalli nel paesaggio invernale innevato

Azione:

Lo Skyglider AIRROFAN a Maurach: www.rofanseilbahn.at

Altre attività:

Arrampicata sul ghiaccio, snowboard, snowbike, snowkite, moto da neve, nordic cruising snow tubing, escursioni con le ciaspole, trappertour, percorsi di trekking, tennis squash, ping-pong, parapendio e molto di più. Innumerevoli offerte di attività sportive e vari corsi per bambini e adulti vengono offerte dalle scuole di sport e sci.